



**INFORME DE RIESGOS ESTATALES**

Fecha:10/10/2024

SemanaNº41

Coordinación de Vigilancia Epidemiológica

**Monitoreo de Medios**

**Reporte de eventos:**

Amenaza	Tema	Medio	Resumen	Liga	Prioridad	Verificación
Sanitario	Usaran producto certificado en fumigación contra el dengue	La jornada Morelos	Ante la persistencia del dengue, sobre todo en lugares como Jojutla, donde pese a que han sido una constante las campañas de descacharrización, de recaudación de neumáticos y de fumigación, persiste situado en los primeros lugares de casos, el secretario de Salud en Morelos, Mario Ocampo Ocampo, afirmó que la campaña estatal contra el dengue usará un producto garantizado para terminar con el mosquito adulto que causa dicha enfermedad que puede ser mortal, el "Aedes aegypti"	<a href="https://www.lajornadamorelos.mx/sociedad/usaran-producto-certificado-en-fumigacion-contra-el-dengue/">https://www.lajornadamorelos.mx/sociedad/usaran-producto-certificado-en-fumigacion-contra-el-dengue/</a>	Bajo	Ratificado
Hidromete orológico	Descenso notable de temperatura s este jueves	24 Morelos	Ingreso de aire polar genera descenso en la temperatura desde hace unas horas en estados del altiplano mexicano.	<a href="https://x.com/24_morelos/status/1844370780110336235?s=46&amp;t=22XtWi21Y4q6avBp2Y7PhA">https://x.com/24_morelos/status/1844370780110336235?s=46&amp;t=22XtWi21Y4q6avBp2Y7PhA</a>	Bajo	Ratificado
Sanitario	Inicia campaña de Vacunación	Línea Caliente Noticias	El próximo 15 de octubre, arrancará la Campaña de vacunación contra la influenza estacional y COVID-19 en el país, en donde participarán todas las instituciones del sector salud, la cual culminará el 28 de marzo de 2025.	<a href="https://x.com/linea_caliente/status/1844130493169807648?s=46&amp;t=22XtWi21Y4q6avBp2Y7PhA">https://x.com/linea_caliente/status/1844130493169807648?s=46&amp;t=22XtWi21Y4q6avBp2Y7PhA</a>	Bajo	Ratificado

**Fuente:** Vigilancia Epidemiológica Basada en Eventos (VEBE) mediante el monitoreo de cualquier medio de comunicación locales y nacionales.

## INFORME DE RIESGOS ESTATALES

Fecha: 10/10/2024

Semana N° 41

Coordinación de Vigilancia Epidemiológica

### Pronóstico Meteorológicos y Temperaturas

Circulación anticiclónica posicionada en los niveles medios de la atmósfera favorecerá a estabilidad atmosférica esperando cielo mayormente despejado acompañado de temperaturas diurnas de templadas a cálidas, las temperaturas matutinas y nocturnas presentarán una ligera disminución estando en el rango de muy frescas.

Sin condiciones para la presencia de precipitaciones. Viento con dirección del norte oscilando de 10 a 15 km/h



Municipio	Tem. Máx (°C)	Tem. Mín (°C)	Precipitación (mm)	Municipio	Tem. Máx (°C)	Tem. Mín (°C)	Precipitación (mm)
Amacuzac	30	18	Sin lluvia	Puente de Ixtla	33	20	Sin lluvia
Atlatlahucan	25	15	Sin lluvia	Temixco	30	16	Sin lluvia
Axochiapan	31	20	Sin lluvia	Tepalcingo	29	18	Sin lluvia
Ayala	32	20	Sin lluvia	Tepoztlán	26	17	Sin lluvia
Coatetelco	29	19	Sin lluvia	Tetecala	32	19	Sin lluvia
Coatlán del Río	29	20	Sin lluvia	Tetela del Volcán	20	14	Sin lluvia
Cuautla	26	17	Sin lluvia	Tlalnepantla	17	8	Sin lluvia
Cuernavaca	25	16	Sin lluvia	Tlaltizapán	30	18	Sin lluvia
Emiliano Zapata	33	17	Sin lluvia	Tlaquiltenango	32	18	Sin lluvia
Hueyapan	21	12	Sin lluvia	Tlayacapan	26	16	Sin lluvia
Huitzilac	18	9	Sin lluvia	Totolapan	25	14	Sin lluvia
Jantetelco	24	15	Sin lluvia	Xochitepec	27	14	Sin lluvia
Jiutepec	26	17	Sin lluvia	Xoxocotla	31	18	Sin lluvia
Jojutla	32	17	Sin lluvia	Yautepec	27	17	Sin lluvia
Jonacatepec	26	18	Sin lluvia	Yecapixtla	25	14	Sin lluvia
Mazatepec	32	18	Sin lluvia	Zacatepec	31	19	Sin lluvia
Miacatlán	31	18	Sin lluvia	Zacualpan	21	14	Sin lluvia
Ocuituco	23	15	Sin lluvia				

Fuente: Servicio Meteorológico Nacional de México, CONAGUA. <https://x.com/ConaguaOCB> y <https://proteccioncivil.morelos.gob.mx/>

### Actividad Geológica

#### Semáforo de Alerta Volcánica

#### AMARILLO

Fase 2

Actividad:

- Emisión de vapor de agua y gases

Últimas 24 horas

31 Exhalaciones

250 Minutos de temblor

CON LA PARTICIPACIÓN DEL INSTITUTO DE GEOFÍSICA DE LA UNAM



#### Actividad del volcán POPOCATÉPETL

9 de octubre de 2024, 10:00 horas

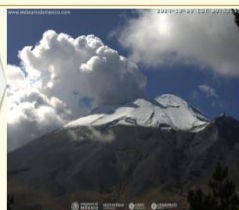
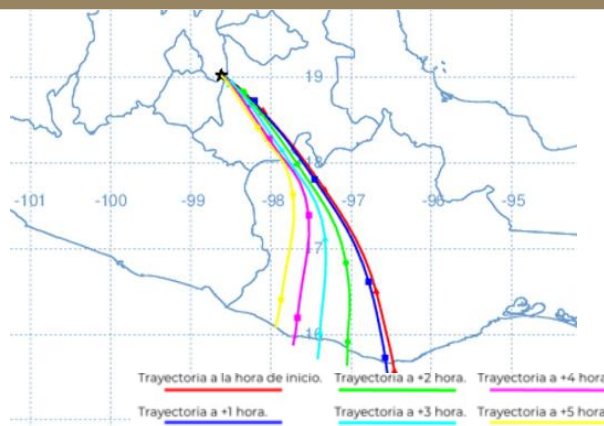


Imagen destacada de las últimas 24 horas

### Pronóstico de caída de ceniza



Sin reporte de caída de ceniza

Fuente: Servicio Sismológico Nacional, UNAM. / Centro nacional de Prevención de Desastres (CENAPRED)-SEGOB, SENEAM-SCT y NOAA.

## INFORME DE RIESGOS ESTATALES

Fecha: 10/10/2024

Semana N° 41

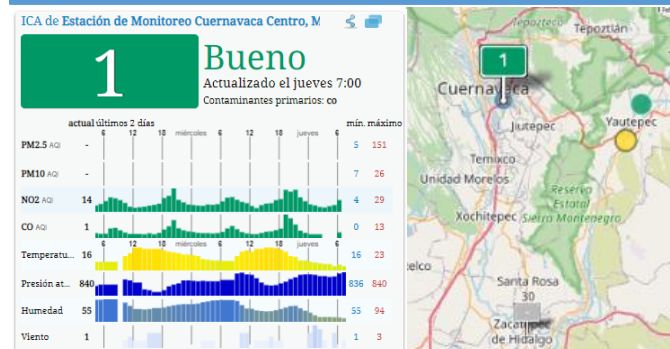
Coordinación de Vigilancia Epidemiológica

### Sismos

En las últimas 24 horas **No se registró sismo superior a 5.0 grados de magnitud** y que por su cercanía pudiese afectar al Estado de Morelos.

Fuente: Servicio Sismológico Nacional: <https://x.com/S+ismologicoMX>

### Calidad del aire



### Acerca de los niveles de calidad del aire

No se anticipan impactos a la salud cuando la calidad del aire se encuentra en este intervalo.

Las personas extraordinariamente sensitivas deben considerar limitación de los esfuerzos físicos excesivos y prolongados al aire libre

Los niños y adultos activos, y personas con enfermedades respiratorias tales como el asma, deben evitar los esfuerzos físicos excesivos y prolongados al aire libre.

Fuente: Sistema Nacional de Información de la Calidad del Aire <https://sinaica.inecc.gob.mx/index.php> y Contaminación del aire del mundo: Índice de calidad del aire en tiempo real <https://waqi.info/es/>

### Monitoreo Epidemiológico

### Jurisdicción Sanitaria II

**Red Positiva: Morbilidad Materna Extremadamente Grave:** Femenino 19 años de edad con diagnóstico de Embarazo de 32.2 SDG + Amenaza de Parto Pretérmino + Anemia Grado 1 OMS + Pb Dengue Con Signos de Alarma + Cervicovaginitis + ILA limitiforme

Fuente: Vigilancia Epidemiológica Basada en Indicadores (VEBI) de información en salud, responsables estatales de programas y Jurisdicciones Sanitarias.

### Reporte de afectaciones

#### Sin afectaciones

Hasta la elaboración de este informe, no se cuenta con alguna notificación que requiera la participación de Salud, se continua pendiente del monitoreo.

Fuente: Notificación de Emergencias en Municipios, UEyD y Jurisdicciones Sanitarias

Corte de información: 6:00 am